

# De St-Jean-d'Alcas au plateau de Mascourbe

Causses et gorges - Saint-Jean-et-Saint-Paul



Crédit photo : A proximité du dolmen de Mascourbe (Delphine ATCHE)

*Remontez le temps et découvrez les richesses de ce territoire façonné par l'homme à travers les âges...*

Au départ du fort de St-Jean d'Alcas, édifié à la demande des abesses de Nonenque (15ème s.), ce circuit vous conduit à la découverte des attributs de l'agropastoralisme (cazelle, buisnières...), de mégalithes (dolmens).

## Infos pratiques

Pratique : Rando pédestre

Durée : 4 h

Longueur : 10.5 km

Dénivelé positif : 229 m

Difficulté : Facile

Type : Boucle

Thèmes : Agropastoralisme, Histoire et patrimoine

# Itinéraire

Départ : Fort de St-Jean d'Alcas

Arrivée : Fort de St-Jean d'Alcas

Balisage : — PR

1. Départ du fort de St-Jean d'Alcas en prenant la rue qui part vers l'ouest. A la 1ère intersection descendre sur la gauche. Continuer la petite route. Dans une courbe à gauche, 50 m après une balise qui indique la direction Mascourbe par le Puech, s'engager dans une bouissière. Après environ 1 km traverser la route qui relie St-Jean d'Alcas à St-Félix de Sorgues et continuer dans la bouissière.
2. On arrive à un champ, le contourner par la droite, puis le traverser. On atteint une piste sur laquelle on continue à droite.
3. Après un grand champ, avant d'atteindre un croisement de pistes, faire un petit aller retour de 100 m sur la gauche jusqu'au dolmen des Places. Au croisement de pistes prendre celle qui descend sur la gauche. On atteint une bergerie. Franchir le petit portillon du passage canadien, longer la clôture sur 400 m environ, le sentier continu ensuite vers le sud. A la balise d'une intersection de sentiers, prendre la direction de droite, direction Mascourbe.
4. On atteint un nouveau passage canadien où l'on rejoint le circuit des crêtes et bouissières de Mascourbe. A partir de là, en prenant à droite, vous allez emprunter sur 2 km une splendide bouissière (*ancien chemin de la chartreuse de Nonenque à Mascourbe*).
5. Arrivé sur la route prendre celle-ci à droite, passer devant la Borie du Commandeur, et, peu après prendre sur 200 m la petite route qui monte à gauche. A la balise sur votre droite, prendre la direction St-Jean d'Alcas.
6. On chemine alternativement dans un paysage caractéristique des causses et des zones cultivées pour atteindre les 2 dolmens de Mascourbe. Très beaux points de vue vers le Larzac, le Combalou, le Lévezou. En descendant vers St-Jean d'Alcas on passe à proximité de la belle ferme de Ramondenc.
7. En approchant de St-Jean d'Alcas sur la gauche remarquez une cazelle bien conservée. Le circuit se termine en reprenant la petite route empruntée au départ.


© Laurent PRIVAT - Asso des Amis de St-Félix



## Patrimoine mondial de l'UNESCO

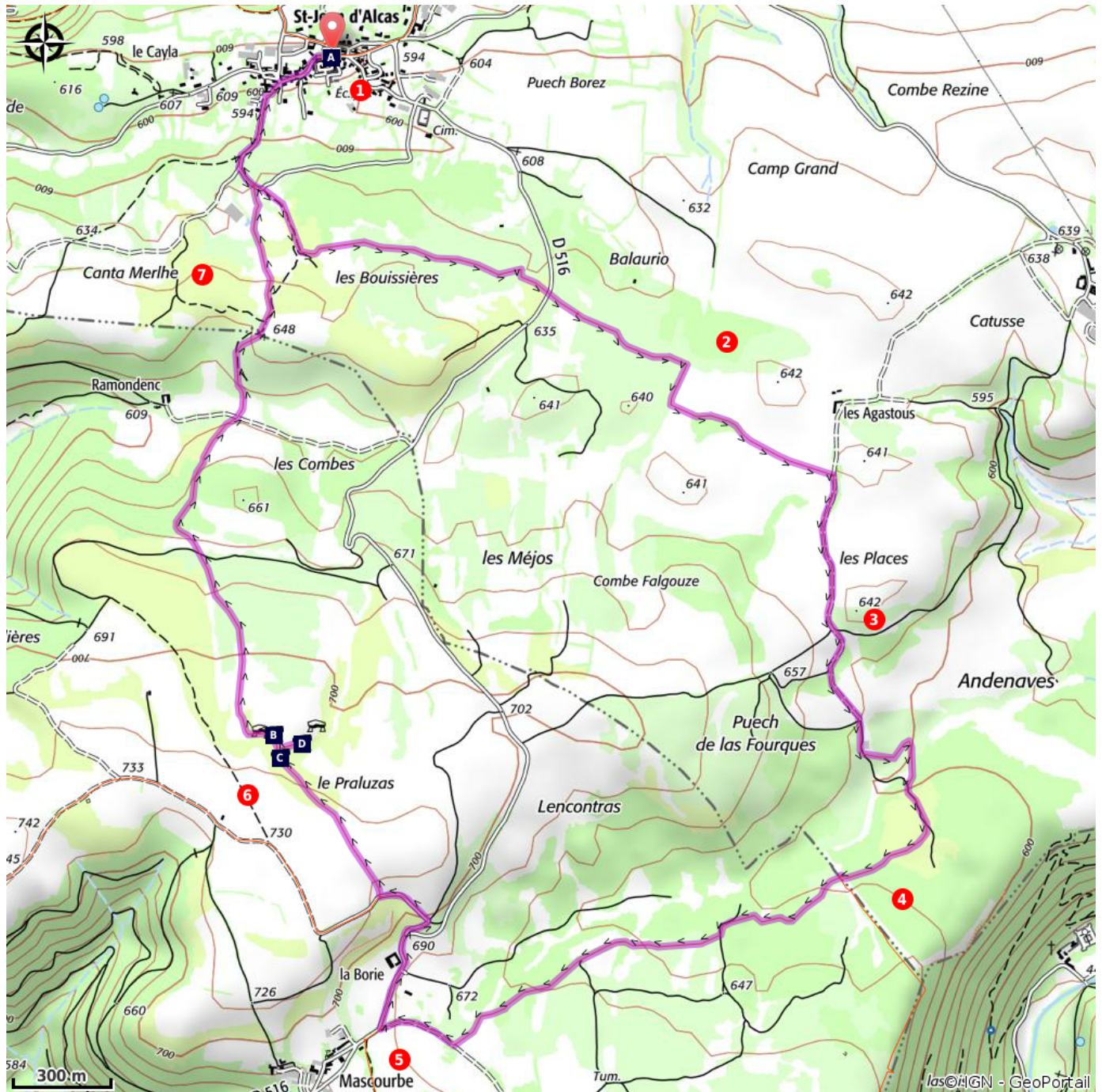
Cet itinéraire est situé dans la zone cœur du Bien Causses et Cévennes, paysage culturel de l'agropastoralisme méditerranéen.



# Sur votre chemin...

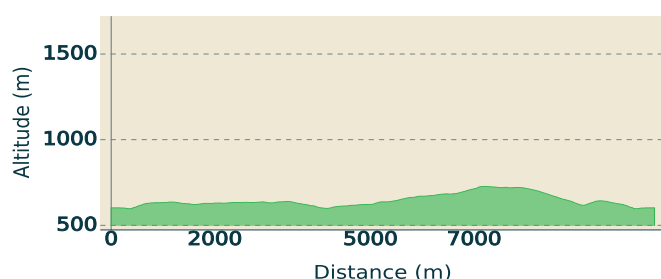
 Fort de Saint-Jean d'Alcas (A)  
 Dolmen Mascourbe 2 (C)

 Dolmen Mascourbe 1 (B)  
 Dolmen Mascourbe 3 (D)



# Toutes les infos pratiques

## Profil altimétrique



Altitude min 597 m  
Altitude max 727 m

## Transports

Pensez au covoiturage et à l'autostop [Rezopouce](#) ; [Aires de covoiturage](#)

## Accès routier

A 28 km au sud-ouest de Millau par la D999 et la D293.

## Parking conseillé

Cimetière de St-Jean d'Alcas

## Source



Communauté de

communes Larzac et Vallées

## **i** Lieux de renseignement

Office de Tourisme Larzac et Vallées  
Place du Claux, 12230 NANT

infos@tourisme-larzac.com

Tel : 0565622364

<http://www.tourisme-larzac.com/>





## Fort de Saint-Jean d'Alcas (A)

Au XII<sup>o</sup>s., le hameau d'Olcas (devenu Alcas) dépend de l'abbaye cistercienne de Nonenque. En 1356, les premières préoccupations défensives apparaissent avec le début de la guerre de Cent ans : l'église est fortifiée pour servir de refuge à la population. Devenue insuffisante, les abbesses commanditent la construction d'un fort (1439 - 1445) incluant dans son périmètre, l'église fortifiée. Le fort est constitué d'une enceinte de 62,5 mètres sur 37, avec des tours circulaires dans chaque angle. La régularité de l'ensemble et le parfait état de conservation offrent une grande harmonie.

Crédit photo : OT Larzac et Vallées - Studio Martin



## Dolmen Mascourbe 1 (B)

Les dolmens de Mascourbe font partie du groupe des "Treilles". Ce nom vient de la grotte se trouvant proche de la ferme des Treilles, à Saint-Paul des Fonts, d'où sont issus ces "bâtisseurs" des Grands Causses, aussi caractérisés par leur travail du cuivre et leurs étonnantes trépanations (perçement de la boîte crânienne). A Mascourbe, on compte au moins trois dolmens.

Table cassée en 2 morceaux et dalle de chevet trapézoïdale.

Crédit photo : PNR des Grands Causses



## Dolmen Mascourbe 2 (C)

Les dolmens de Mascourbe font partie du groupe des "Treilles". Ce nom vient de la grotte se trouvant proche de la ferme des Treilles, à Saint-Paul des Fonts, d'où sont issus ces "bâtisseurs" des Grands Causses, aussi caractérisés par leur travail du cuivre et leurs étonnantes trépanations (perçement de la boîte crânienne). A Mascourbe, on compte au moins trois dolmens.

Il s'agit d'un dolmen simple avec table et piliers, pas de dalle de chevet.

Crédit photo : PNR des Grands Causses



## Dolmen Mascourbe 3 (D)

Les dolmens de Mascourbe font partie du groupe des "Treilles". Ce nom vient de la grotte se trouvant proche de la ferme des Treilles, à Saint-Paul des Fonts, d'où sont issus ces "bâtisseurs" des Grands Causses, aussi caractérisés par leur travail du cuivre et leurs étonnantes trépanations (perçement de la boîte crânienne). A Mascourbe, on compte au moins trois dolmens.

Dolmen très ruiné, réduit en 2 morceaux de table et un fragment de pilier gisant au sol.

Crédit photo : PNR des Grands Causses