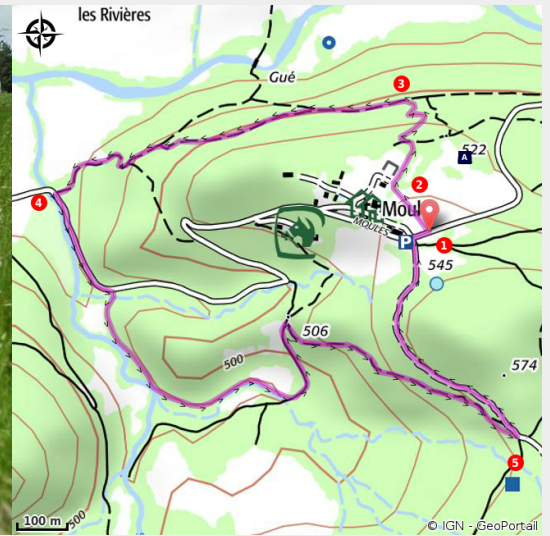


# Autour de Moulès

Causses et gorges - Fondamente



Crédit photo : Le Hameau de Moulès (Centre de Vacances Le Hameau de Moulès)

*Un petit circuit à faire en famille pour découvrir les alentours de Moulès.*

Au départ de Moulès, ancien hameau peuplé au XIX<sup>e</sup> s. de bergers et de paysans, cet itinéraire offre une belle vue sur la vallée de la Sorgues et les prairies qui la bordent.

## Infos pratiques

Pratique : Rando pédestre

Durée : 1 h 20

Longueur : 3.4 km

Dénivelé positif : 120 m

Difficulté : Facile

Type : Boucle

Thèmes : Histoire et patrimoine

# Itinéraire

Départ : Hameau de Moulès

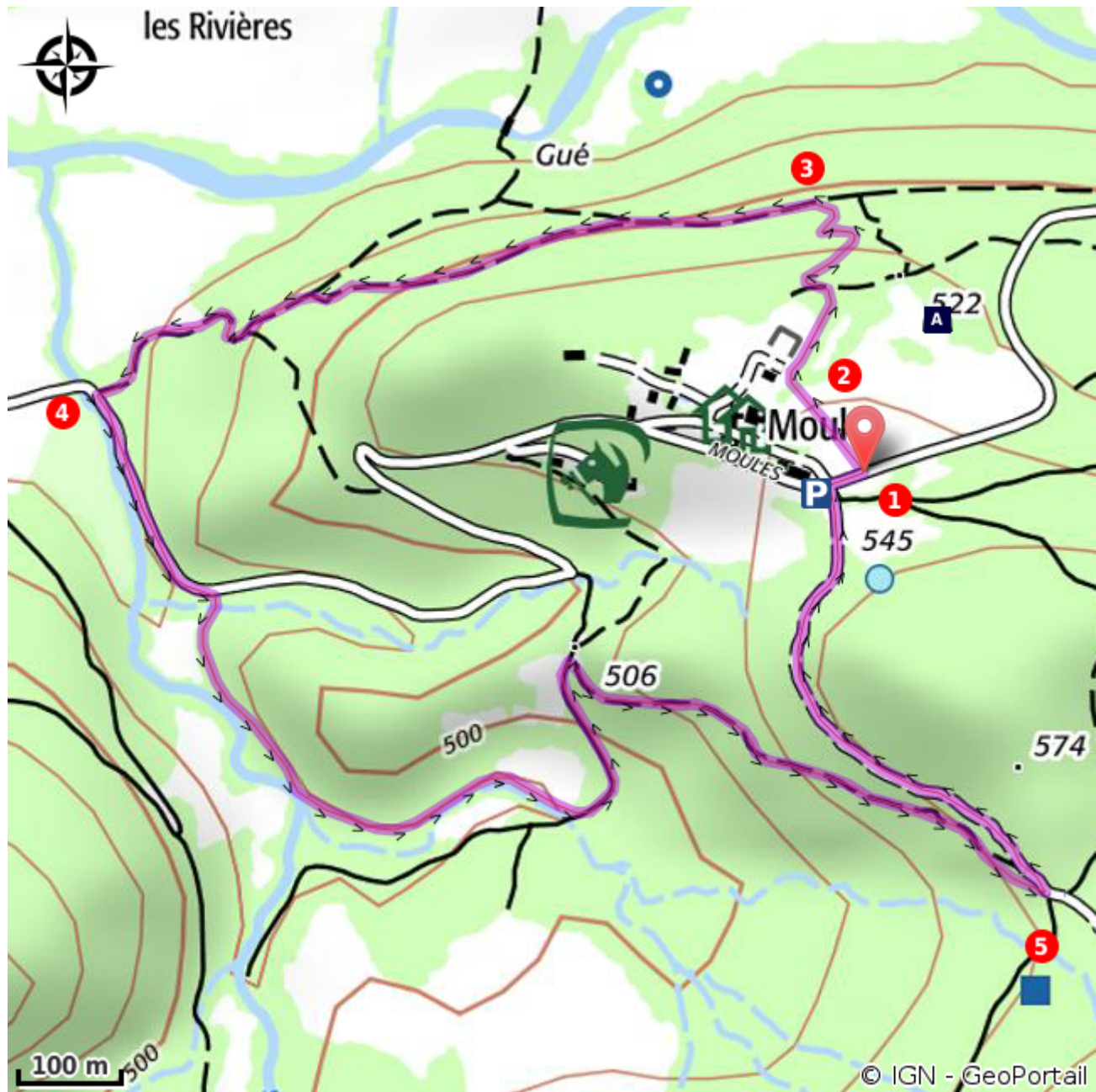
Arrivée : Hameau de Moulès

Balisage : — PR

1. Suivre le tracé vers le nord et, en longeant le pré par l'ouest, aller jusqu'au sarcophage (portion privée, ne pas s'éloigner de la limite bosquet / pré). Revenir sur ses pas.
2. Passer entre les murets et se diriger vers la droite en longeant la haie, puis la clôture sur la gauche. Trouver une piste zigzaguant dans le bois.
3. Rejoindre un chemin que l'on prend à gauche. Le suivre pendant 700 m environ dans la même direction en ignorant les pistes rencontrées de part et d'autre. Peu avant de rejoindre la route, le terrain traversé se teinte de rouge, couleur due à la présence d'oxyde de fer. Et des ravines se forment par temps de pluie, le sentier pouvant être déplacé (bien suivre le balisage).
4. Emprunter, à gauche la petite route reliant Saint-Maurice à Moulès jusqu'au virage en épingle, puis la quitter pour continuer en face sur une piste forestière. Ignorer les départs de chemins à droite et à gauche. Poursuivre direction sud est, sur la piste qui se transforme peu à peu en un agréable sentier et rejoindre le chemin communal, beaucoup plus large.
5. Obliquer à gauche, en épingle pour revenir vers Moulès.

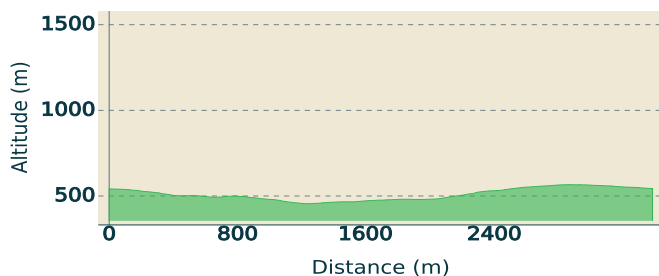
# Sur votre chemin...

 Sarcophage de Moulès (A)



# Toutes les infos pratiques

## Profil altimétrique



Altitude min 455 m  
Altitude max 566 m

## Accès routier

A 46km au sud de Millau et 26km au sud-est de St-Affrique.

Depuis l'autoroute A75, sortie n°48 (L'Hospitalet - Cornus Alzon), suivre la D65 puis la D7.

## Parking conseillé

Hameau de Moulès

## Source



[aveyron.ffrandonnee.fr/](http://aveyron.ffrandonnee.fr/)



Communauté de

communes Larzac et Vallées

## Lieux de renseignement

Office de Tourisme Larzac et Vallées  
Place du Claux, 12230 NANT

[infos@tourisme-larzac.com](mailto:infos@tourisme-larzac.com)

Tel : 0565622364

<http://www.tourisme-larzac.com/>



## Sarcophage de Moulès (A)

Sarcophage creusé dans le rocher datant du haut Moyen-Age (entre 400 et 500 après J.-C.)

Crédit photo : Centre de Vacances Le Hameau de Moulès